

EVIDENČNÍ LIST HLÁSNÉHO PROFILU

RUMBURK C1 (MANDAVA)

KATEGORIE:

C

Tok: Mandava
Stanice: Rumburk C1 (Mandava)
GPS: 50.9614138°N, 14.5290330°E
Obec: Rumburk
ORP: Rumburk
Kraj: Ústecký

Hlásný profil kat. C je umístěn na mostku v místní části Rumburk - Dolní Křečany. Provozovatelem hladinoměru je město Rumburk.




Číslo hydrologického pořadí: 2-04-08-0010-0-00

Provozovatel stanice: Město Rumburk

Poznámka:



Stupně povodňové aktivity (cm)

I.SPA	bdělost		90
II.SPA	pohotovost		110
III.SPA	ohrožení		120

Četnost hlášení SPA

I.SPA	min. 1x denně
II.SPA	min. 2x denně
III.SPA	min. 3x denně

Vodočetná lať: NE

Přenos dat: ANO

SMS: NE

Naměřená data jsou dostupná na: <https://hladiny-vox.pwsplus.eu/Senzors/Details/22340>

export evidenčního listu: 30.04.2026 06:19

Veškerá uváděná data jsou bez právní záruky.