

# EVIDENČNÍ LIST HLÁSNÉHO PROFILU

## RUDNÍK - U SAMOOBSLUHY (ČISTÁ)

KATEGORIE:

**C**

**Tok:** Čistá  
**Stanice:** Rudník - u samoobsluhy (Čistá)  
**GPS:** 50.5700575°N, 15.7296278°E  
**Obec:** Rudník  
**ORP:** Vrchlabí  
**Kraj:** Královéhradecký

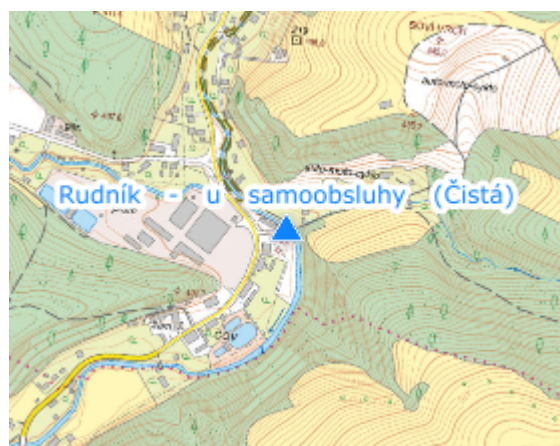


Hlásný profil kat. C Rudník na mostě poblíž samoobsluhy (Rudník č.p. 7). Hlásný profil je vybaven automatickým odesláním dat a varovných sms zpráv. Profil je ve správě obce Rudník.



**Číslo hydrologického pořadí: 1-01-01-0320-0-00**

**Provozovatel stanice: Obec Rudník**

**Poznámka:**



### Stupně povodňové aktivity (cm)

I.SPA	bdělost		70
II.SPA	pohotovost		120
III.SPA	ohrožení		150

### Četnost hlášení SPA

I.SPA	min. 1x denně
II.SPA	min. 2x denně
III.SPA	min. 3x denně

**Vodočetná lať: NE**

**Přenos dat: ANO**

**SMS: ANO**

**Centrum automatického sběru dat: [Povodnovyportal.cz](http://Povodnovyportal.cz)**

**Naměřená data jsou dostupná na: <https://www.povodnovyportal.cz/admin/cidla/detail/174>**

export evidenčního listu: 26.06.2026 10:33

Veškerá uváděná data jsou bez právní záruky.