

EVIDENČNÍ LIST HLÁSNÉHO PROFILU

RUDNÍK - U PILY (LUČNÍ POTOK)

KATEGORIE:

C

Tok: Luční p.
Stanice: Rudník - u Pily (Luční potok)
GPS: 50.582233°N, 15.772140°E
Obec: Rudník
ORP: Vrchlabí
Kraj: Královéhradecký



Hlásný profil ve formě barevných značek na mostní konstrukci se nachází u pily č.p. 9.




Číslo hydrologického pořadí: 1-01-01-0290

Provozovatel stanice: Obec Rudník

Poznámka:



Stupně povodňové aktivity (cm)

I.SPA	bdělost		70
II.SPA	pohotovost		95
III.SPA	ohrožení		120

Četnost hlášení SPA

I.SPA	min. 1x denně
II.SPA	min. 2x denně
III.SPA	min. 3x denně

Vodočetná lať: NE

Přenos dat: NE

SMS: NE