

EVIDENČNÍ LIST HLÁSNÉHO PROFILU

RUDNÍK - LUČNÍ POTOK - U DOMU Č. P. 493

KATEGORIE:

C

Tok: Luční p.
Stanice: Rudník - Luční potok - u domu č. p. 493
GPS: 50.579217°N, 15.744497°E
Obec: Rudník
ORP: Vrchlabí
Kraj: Královéhradecký



Hlásný profil ve správě obce Rudník se nachází na mostu u č.p. 493.




Číslo hydrologického pořadí: 1-01-01-0290

Provozovatel stanice: Obec Rudník

Poznámka:



Stupně povodňové aktivity (cm)

I.SPA	bdělost		110
II.SPA	pohotovost		140
III.SPA	ohrožení		165

Četnost hlášení SPA

I.SPA	min. 1x denně
II.SPA	min. 2x denně
III.SPA	min. 3x denně

Vodočetná lať: ANO

Přenos dat: ANO

SMS: ANO