

EVIDENČNÍ LIST HLÁSNÉHO PROFILU

RUDNÍK - JAVORNÍK (JAVORNICKÝ POTOK)

KATEGORIE:

C

Tok: Javornický p.
Stanice: Rudník - Javorník (Javornický potok)
GPS: 50.599135°N, 15.770595°E
Obec: Rudník
ORP: Vrchlabí
Kraj: Královéhradecký



Hlásný profil ve formě barevných značek na propustku se nachází v místní části Javorník u č.p. 66.




Číslo hydrologického pořadí: 1-01-01-0290

Provozovatel stanice: Obec Rudník

Poznámka:



Stupně povodňové aktivity (cm)

I.SPA	bdělost		110
II.SPA	pohotovost		145
III.SPA	ohrožení		160

Četnost hlášení SPA

I.SPA	min. 1x denně
II.SPA	min. 2x denně
III.SPA	min. 3x denně

Vodočetná lať: NE

Přenos dat: NE

SMS: NE