

# EVIDENČNÍ LIST HLÁSNÉHO PROFILU

## RTYNĚ NAD BÍLINOU (BÍLINA)

KATEGORIE:

**C**

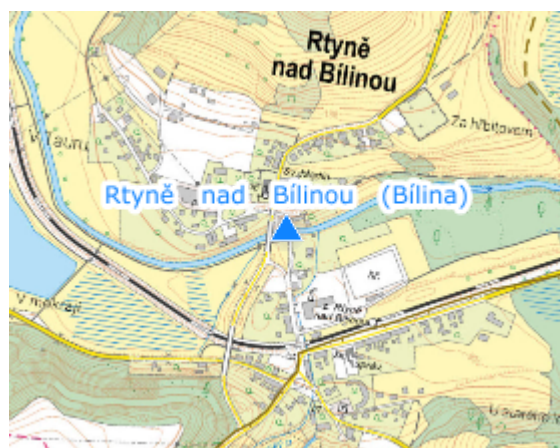
**Tok:** Bílina  
**Stanice:** Rtyně nad Bílinou (Bílina)  
**GPS:** 50.60315°N, 13.91006°E  
**Obec:** Rtyně nad Bílinou  
**ORP:** Teplice  
**Kraj:** Ústecký

Pomocný hlásný profil kat. C ve správě obce Rtyně nad Bílinou je umístěn na pilíři klenbového mostu u objektu č.p. 30.




**Číslo hydrologického pořadí: 1-14-01-0780-0-00**

**Provozovatel stanice: Obec Rtyně nad Bílinou**

**Poznámka:**



### Stupně povodňové aktivity (cm)

I.SPA	bdělost		120
II.SPA	pohotovost		150
III.SPA	ohrožení		200

### Četnost hlášení SPA

I.SPA	min. 1x denně
II.SPA	min. 2x denně
III.SPA	min. 3x denně

**Vodočetná lať: ANO**

**Přenos dat: NE**

**SMS: NE**

export evidenčního listu: 12.05.2026 01:28

Veškerá uváděná data jsou bez právní záruky.