

EVIDENČNÍ LIST HLÁSNÉHO PROFILU

ROŽNOV POD RADHOŠTĚM, HORNÍ PASEKY, SLADSKÝ P.

KATEGORIE:

C

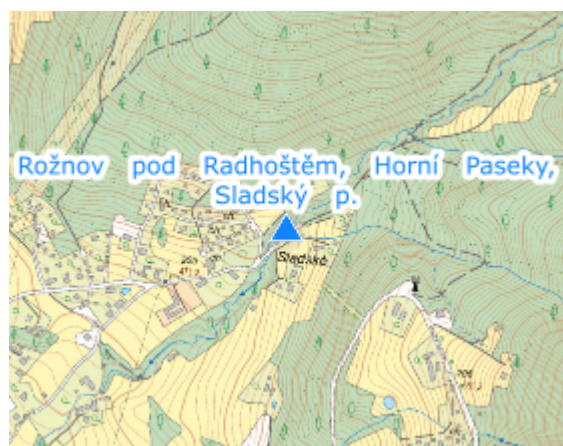
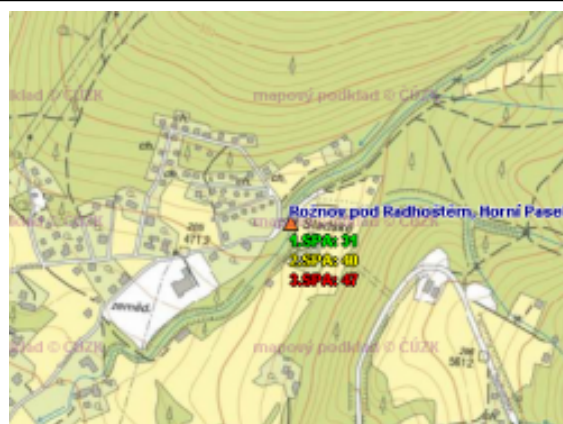
Tok: Sladský p.
Stanice: Rožnov pod Radhoštěm, Horní Paseky, Sladský p.
GPS: 49.4810725°N, 18.1794620°E
Obec: Rožnov pod Radhoštěm
ORP: Rožnov pod Radhoštěm
Kraj: Zlínský kraj

Hlásný profil kategorie C se nachází v Rožnově pod Radhoštěm v části Horní Paseky na mostě místní komunikace. Profil provozuje město Rožnov pod Radhoštěm. Neprobíhá aktuální měření a odesílání dat.




Číslo hydrologického pořadí: 4-11-01-1050-0-00

Provozovatel stanice: Město Rožnov pod Radhoštěm

Poznámka:



Stupně povodňové aktivity (cm)

| | | | |
|---------|------------|---|----|
| I.SPA | bdělost |  | 31 |
| II.SPA | pohotovost |  | 40 |
| III.SPA | ohrožení |  | 47 |

Četnost hlášení SPA

| | |
|---------|---------------|
| I.SPA | min. 1x denně |
| II.SPA | min. 2x denně |
| III.SPA | min. 3x denně |

Vodočetná lať: NE

Přenos dat: NE

SMS: NE

export evidenčního listu: 03.04.2026 03:15

Veškerá uváděná data jsou bez právní záruky.