

EVIDENČNÍ LIST HLÁSNÉHO PROFILU

ROŽNOV POD RADHOŠTĚM, HORNÍ PASEKY, KANÍ P.

KATEGORIE:

C

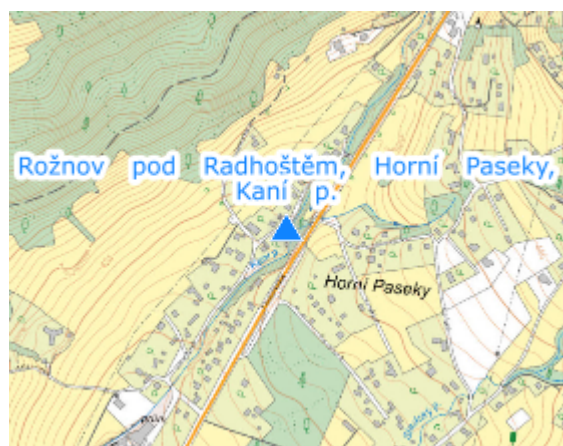
Tok: Kaní potok
Stanice: Rožnov pod Radhoštěm, Horní Paseky, Kaní p.
GPS: 49.4775304°N, 18.1648472°E
Obec: Rožnov pod Radhoštěm
ORP: Rožnov pod Radhoštěm
Kraj: Zlínský kraj

Hlásný profil kategorie C se nachází v Rožnově pod Radhoštěm v části Horní paseky na mostě místní komunikace u hotelu. Profil provozuje město Rožnov pod Radhoštěm. Neprobíhá zde aktuální měření a přenos dat.




Číslo hydrologického pořadí: 4-11-01-1050-0-00

Provozovatel stanice: Město Rožnov pod Radhoštěm

Poznámka:



Stupně povodňové aktivity (cm)

I.SPA	bdělost		40
II.SPA	pohotovost		54
III.SPA	ohrožení		86

Četnost hlášení SPA

I.SPA	min. 1x denně
II.SPA	min. 2x denně
III.SPA	min. 3x denně

Vodočetná lať: NE

Přenos dat: NE

SMS: NE