

EVIDENČNÍ LIST HLÁSNÉHO PROFILU

ROŽNOV POD RADHOŠTĚM, GOLFOVÝ AREÁL

KATEGORIE:

C

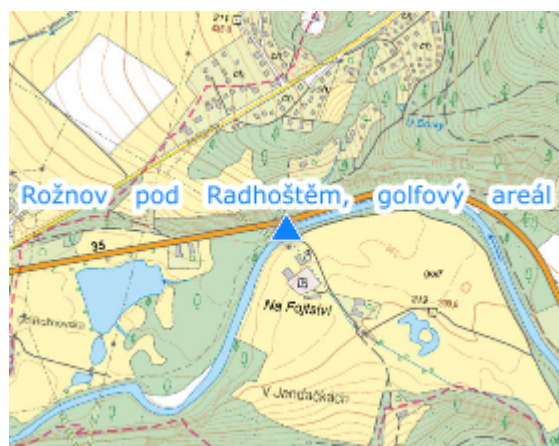
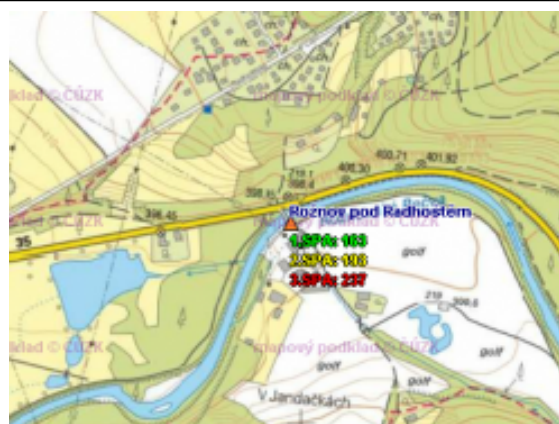
Tok: Rožnovská Bečva
Stanice: Rožnov pod Radhoštěm, golfový areál
GPS: 49.4678303°N, 18.1727930°E
Obec: Dolní Bečva
ORP: Dolní Bečva
Kraj: Zlínský kraj

Hlásný profil kategorie C se nachází na mostě místní komunikace u golfového areálu. Provozovatelem je obec Dolní Bečva. Neprobíhá aktuální měření s přenosem dat.




Číslo hydrologického pořadí: 4-11-01-1040-0-00

Provozovatel stanice: Obec Dolní Bečva

Poznámka:



Stupně povodňové aktivity (cm)

| | | | |
|---------|------------|---|-----|
| I.SPA | bdělost |  | 163 |
| II.SPA | pohotovost |  | 193 |
| III.SPA | ohrožení |  | 237 |

Četnost hlášení SPA

| | |
|---------|---------------|
| I.SPA | min. 1x denně |
| II.SPA | min. 2x denně |
| III.SPA | min. 3x denně |

Vodočetná lať: NE

Přenos dat: NE

SMS: NE

export evidenčního listu: 03.04.2026 03:03

Veškerá uváděná data jsou bez právní záruky.