

# EVIDENČNÍ LIST HLÁSNÉHO PROFILU

## ROŽNOV POD RADHOŠTĚM, DOLNÍ PASEKY

KATEGORIE:

**C**

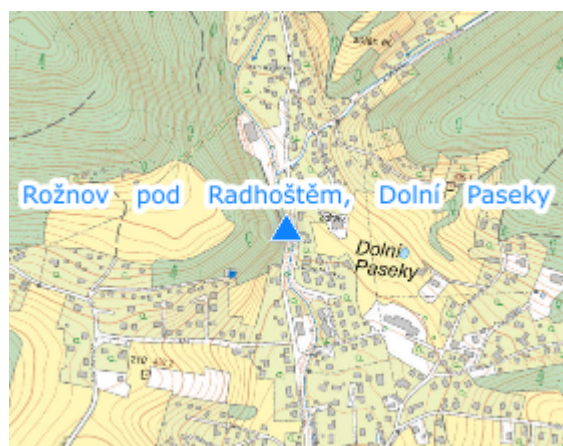
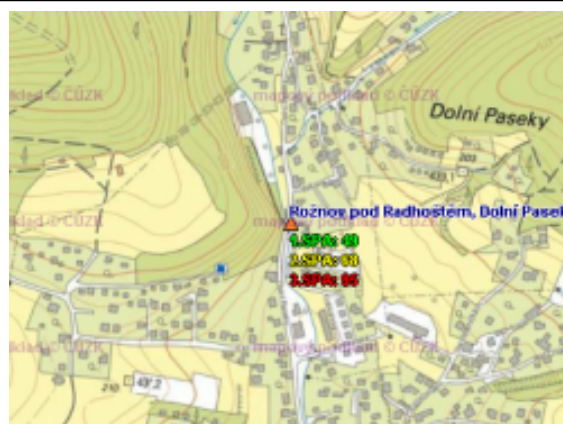
**Tok:** Vermířovský p.  
**Stanice:** Rožnov pod Radhoštěm, Dolní Paseky  
**GPS:** 49.4758805°N, 18.1424733°E  
**Obec:** Rožnov pod Radhoštěm  
**ORP:** Rožnov pod Radhoštěm  
**Kraj:** Zlínský kraj

Hladinoměr kategorie C se nachází v městě Rožnov pod Radhoštěm v části Dolní Paseky na mostě místní komunikace nedaleko od domu č. p. 267. Profil provozuje město Rožnov pod Radhoštěm. Neprobíhá aktuální měření a přenos dat.




**Číslo hydrologického pořadí:** 4-11-01-1070-0-00

**Provozovatel stanice:** Město Rožnov pod Radhoštěm

**Poznámka:**



### Stupně povodňové aktivity (cm)

I.SPA	bdělost		49
II.SPA	pohotovost		68
III.SPA	ohrožení		95

### Četnost hlášení SPA

I.SPA	min. 1x denně
II.SPA	min. 2x denně
III.SPA	min. 3x denně

**Vodočetná lať:** NE

**Přenos dat:** NE

**SMS:** NE

export evidenčního listu: 26.05.2026 01:59

Veškerá uváděná data jsou bez právní záruky.