

EVIDENČNÍ LIST HLÁSNÉHO PROFILU

ROZDĚLOVACÍ OBJEKT STUDENÉ CHODBY (STUDENÁ CHODBA)

KATEGORIE:

C

Tok: Studená chodba
Stanice: Rozdělovací objekt Studené chodby (Studená chodba)
GPS: 48.852540°N, 17.098485°E
Obec: Hodonín
ORP: Hodonín
Kraj: Jihomoravský kraj



Hlásný profil kat. C se nachází na ulici Velkomoravská u rozdělovacího objektu vodního toku Studená chodba, v ř. km 1,6. Provozovatelem hladinoměru je město Hodonín.

Číslo hydrologického pořadí: 4-17-01-1110-0-00




Provozovatel stanice: **Město Hodonín**

Poznámka:

Úsek platnosti SPA je v oblasti Hodonín - Kapřiska.



Stupně povodňové aktivity (cm)

I.SPA	bdělost		37
II.SPA	pohotovost		53
III.SPA	ohrožení		81

Četnost hlášení SPA

I.SPA	min. 1x denně
II.SPA	min. 2x denně
III.SPA	min. 3x denně

Vodočetná lať: **NE**

Přenos dat: **NE**

SMS: **NE**

export evidenčního listu: 26.06.2026 09:16

Veškerá uváděná data jsou bez právní záruky.