

# EVIDENČNÍ LIST HLÁSNÉHO PROFILU

## ROHATEC (OLŠIČKA)

KATEGORIE:

**C**

**Tok:** Olšička  
**Stanice:** Rohatec (Olšička)  
**GPS:** 48.870998°N, 17.172381°E  
**Obec:** Rohatec  
**ORP:** Hodonín  
**Kraj:** Jihomoravský kraj

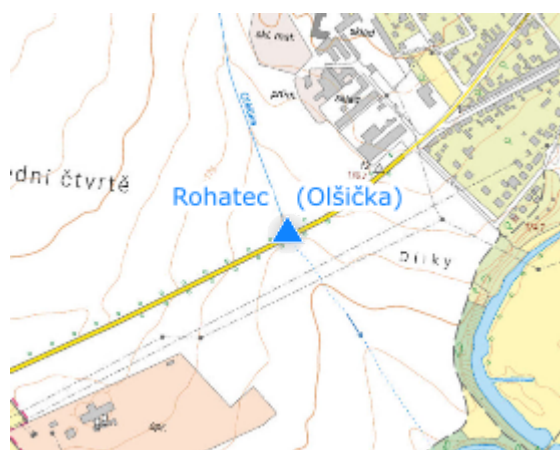
Profil bez přenosu dat se nachází na propustku pod silnicí III/43237 Hodonín-Rohatec.

**Číslo hydrologického pořadí:**




**Provozovatel stanice:**

**Poznámka:**

Propustek na silnici III/43237 ne levém břehu, vtoková strana.



### Stupně povodňové aktivity (cm)

|         |            |   |    |
|---------|------------|---|----|
| I.SPA   | bdělost    |  | 30 |
| II.SPA  | pohotovost |  | 40 |
| III.SPA | ohrožení   |  | 55 |

### Četnost hlášení SPA

|         |               |
|---------|---------------|
| I.SPA   | min. 1x denně |
| II.SPA  | min. 2x denně |
| III.SPA | min. 3x denně |

**Vodočetná lať:** NE

**Přenos dat:** NE

**SMS:** NE

export evidenčního listu: 11.05.2026 23:03

Veškerá uváděná data jsou bez právní záruky.