

EVIDENČNÍ LIST HLÁSNÉHO PROFILU

RATÍŠKOVICE (POLDR)

KATEGORIE:

C

Tok:
Stanice: Ratíškovice (poldr)
GPS: 48.928035°N, 17.156058°E
Obec: Ratíškovice
ORP: Hodonín
Kraj: Jihomoravský



Hlásný profil se nachází na požeráku poldru poblíž železniční vlečky v lokalitě Slavín. Údaje o vodním stavu jsou brány od horní hrany konstrukce požeráku 1. SPA (219,45), 2.SPA (219,65), 3.SPA (219,85) v m n.m.




Číslo hydrologického pořadí: 4-13-02-0540

Provozovatel stanice: obec Ratíškovice

Poznámka:



Stupně povodňové aktivity (cm)

I.SPA	bdělost		70
II.SPA	pohotovost		50
III.SPA	ohrožení		30

Četnost hlášení SPA

I.SPA	min. 1x denně
II.SPA	min. 2x denně
III.SPA	min. 3x denně

Vodočetná lať: NE

Přenos dat: NE

SMS: NE

export evidenčního listu: 26.06.2026 11:18

Veškerá uváděná data jsou bez právní záruky.