

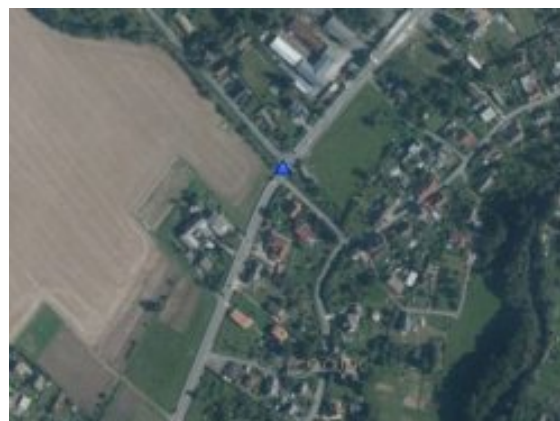
# EVIDENČNÍ LIST HLÁSNÉHO PROFILU

## RAPOTÍN (REJCHARTICKÝ POTOK)

KATEGORIE:

**C**

**Tok:** Rejchartický potok  
**Stanice:** Rapotín (Rejchartický potok)  
**GPS:** 49.99368°N, 17.00876°E  
**Obec:** Rapotín  
**ORP:** Šumperk  
**Kraj:** Olomoucký

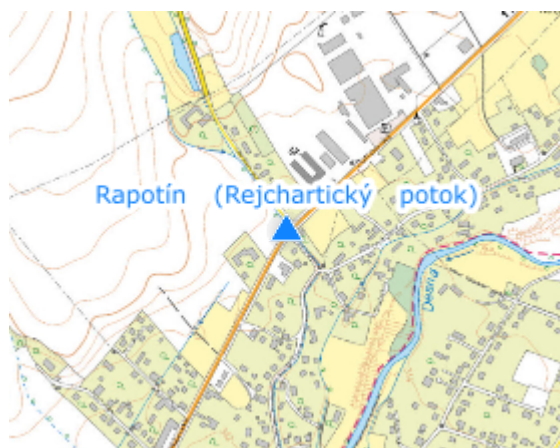


Hlásný profil kategorie C na Rejchartickém potoce na mostě 11-095, sloužící k vizuální kontrole a vyhlášení SPA. Provozovatelem je obec Rapotín.



**Číslo hydrologického pořadí: 4-10-01-082**

**Provozovatel stanice: Obec Rapotín**

**Poznámka:**



### Stupně povodňové aktivity (cm)

I.SPA	bdělost		80
II.SPA	pohotovost		100
III.SPA	ohrožení		115

### Četnost hlášení SPA

I.SPA	min. 1x denně
II.SPA	min. 2x denně
III.SPA	min. 3x denně

**Vodočetná lať: NE**

**Přenos dat: NE**

**SMS: NE**