

EVIDENČNÍ LIST HLÁSNÉHO PROFILU

RAPOTÍN (HOLUBÍ POTOK)

KATEGORIE:

C

Tok: Holubí potok
Stanice: Rapotín (Holubí potok)
GPS: 49.97171°N, 17.00428°E
Obec: Rapotín
ORP: Šumperk
Kraj: Olomoucký

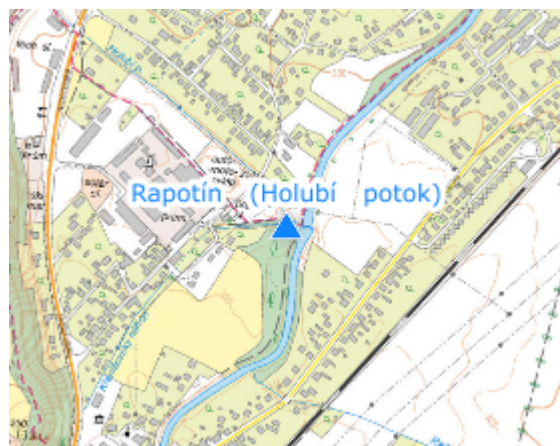


Hlásný profil kat. C se nachází na pomezí obcí Rapotín a Víkýřovice. Provozovatelem hladinoměru je obec Rapotín.



Číslo hydrologického pořadí: 4-10-01-0833-0-20

Provozovatel stanice: Obec Rapotín

Poznámka:



Stupně povodňové aktivity (cm)

I.SPA	bdělost		60
II.SPA	pohotovost		100
III.SPA	ohrožení		130

Četnost hlášení SPA

I.SPA	min. 1x denně
II.SPA	min. 2x denně
III.SPA	min. 3x denně

Vodočetná lať: NE

Přenos dat: NE

SMS: NE

export evidenčního listu: 14.05.2026 09:49

Veškerá uváděná data jsou bez právní záruky.