

# EVIDENČNÍ LIST HLÁSNÉHO PROFILU

## RAJNOCHOVICE - U OBECNÍHO ÚŘADU

KATEGORIE:

**C**

**Tok:** Juhyně  
**Stanice:** Rajnochovice - u obecního úřadu  
**GPS:** 49.41288°N, 17.81263°E  
**Obec:** Rajnochovice  
**ORP:** Bystřice pod Hostýnem  
**Kraj:** Zlínský



Hladinoměrná stanice kategorie C se nachází na mostní konstrukci (levá strana) u obecního úřadu. Profil není vybaven automatickým přenosem dat, jedná se pouze o barevné vyznačení jednotlivých SPA (zelená odpovídá 1. SPA, oranžová 2. SPA, červená 3. SPA). Profil je ve správě obce Rajnochovice a monitoruje jej hlídková služba obce. Příjemcem zpráv hlídkové služby o výšce hladiny je Obecní úřad Rajnochovice. Obec dále varuje obce Podhradní Lhota a Komárno, které se nachází na toku Juhyně pod obcí.

Číslo hydrologického pořadí: 4-11-02-0120-0-00




Provozovatel stanice: **obec Rajnochovice**

### Poznámka:

Profil se nachází na levé straně mostní konstrukce (po směru VT Juhyně)



### Stupně povodňové aktivity (cm)

I.SPA	bdělost		110
II.SPA	pohotovost		130
III.SPA	ohrožení		150

### Četnost hlášení SPA

I.SPA	min. 1x denně
II.SPA	min. 2x denně
III.SPA	min. 3x denně

Vodočetná lať: **NE**

Přenos dat: **NE**

SMS: **NE**