

# EVIDENČNÍ LIST HLÁSNÉHO PROFILU

## RADKOVA LHOTA (MOŠTĚNKA)

KATEGORIE:

**C**

**Tok:** Moštěnka  
**Stanice:** Radkova Lhota (Moštěnka)  
**GPS:** 49.44002°N, 17.62178°E  
**Obec:** Radkova Lhota  
**ORP:** Přerov  
**Kraj:** Olomoucký



Hladinoměrná stanice kat. C ve správě obce Radkova Lhota je umístěna na lávce za obcí. Profil monitoruje hlídková služba obce, dále je profil vybaven automatickým přenosem dat s možností zasílání varovných sms zpráv. Příjemce zpráv hlídkové služby o výšce hladiny je Obecní úřad Radkova Lhota. Obec dále varuje obec Radkovy a městys Dřevohostice, které se nachází níže na toku Moštěnky a příslušné ORP (Přerov).

Číslo hydrologického pořadí: 4-12-02-080

Provozovatel stanice: Obec Radkova Lhota

Příjemci varovných SMS zpráv:

Starosta obce Radkova Lhota




Místostarosta obce Radkova Lhota

Starosta obce Radkovy

Poznámka:



### Stupně povodňové aktivity (cm)

I.SPA	bdělost		140
II.SPA	pohotovost		200
III.SPA	ohrožení		260

### Četnost hlášení SPA

I.SPA	1x denně
II.SPA	4x denně
III.SPA	3 h hlášení

Vodočetná lať: **NE**

Přenos dat: **ANO**

SMS: **ANO**

Centrum automatického sběru dat: <http://www.hladiny.cz>

Naměřená data jsou dostupná na: <https://www.hladiny.cz/cz/#lvs#graph#23818#Radkova-Lhota>

export evidenčního listu: 07.05.2026 12:52

Veškerá uváděná data jsou bez právní záruky.