

# EVIDENČNÍ LIST HLÁSNÉHO PROFILU

**RADIM (KRASOVKA)**

KATEGORIE:

**C**

**Tok:** Krasovka  
**Stanice:** Radim (Krasovka)  
**GPS:** 50.07701°N, 17.59878°E  
**Obec:** Radim (Brantice)  
**ORP:** Krnov  
**Kraj:** Moravskoslezský



Hlásný profil kat. C Radim, Krasovka se nachází na pravém břehu Krasovky v ř. km 3,31 v místní části Radim (Brantice). Profil byl zřízen v roce 2015 a je ve správě Povodí Odry, státní podnik. Jedná se o limnigrafickou stanici vybavenou automatickým přenosem dat, vodočetnou lať a také srážkoměrem.




**Číslo hydrologického pořadí: 2-02-01-036**

**Provozovatel stanice: Povodí Odry, státní podnik**

**Poznámka:**



## Stupně povodňové aktivity (cm)

I.SPA	bdělost		120
II.SPA	pohotovost		140
III.SPA	ohrožení		160

## Četnost hlášení SPA

I.SPA	min. 1x denně
II.SPA	min. 2x denně
III.SPA	min. 3x denně

**Vodočetná lať: ANO**

**Přenos dat: ANO**

**SMS: ANO**

**Centrum automatického sběru dat: Povodí Odry, státní podnik**

**Naměřená data jsou dostupná na: <https://hydro.chmi.cz/hpps/pov/objekt/45603809>**