

# EVIDENČNÍ LIST HLÁSNÉHO PROFILU

## RADEŠÍNSKÁ SVRATKA (BOBRŮVKA)

KATEGORIE:

**C**

**Tok:** Bobrůvka (Loučka)  
**Stanice:** Radešínská Svratka (Bobrůvka)  
**GPS:** 49.50842°N, 16.08549°E  
**Obec:** Radešínská Svratka  
**ORP:** Nové Město na Moravě  
**Kraj:** Kraj Vysočina



Hlásný profil kat. C se nachází na mostě poblíž objektu č. p. 135 v obci Radešínská Svratka. Provozovatelem hladinoměru je městys Bobrová.




Číslo hydrologického pořadí: **4-15-01-082**

Provozovatel stanice: **Městys Bobrová**

Poznámka:



### Stupně povodňové aktivity (cm)

I.SPA	bdělost		80
II.SPA	pohotovost		120
III.SPA	ohrožení		140

### Četnost hlášení SPA

I.SPA	1x denně
II.SPA	2x denně
III.SPA	3x denně

Vodočetná lať: **ANO**

Přenos dat: **ANO**

SMS: **ANO**

Naměřená data jsou dostupná na: <https://www.povodnovyportal.cz/admin/cidla/detail/589>