

EVIDENČNÍ LIST HLÁSNÉHO PROFILU

PRŽNO (RZAVÝ POTOK)

KATEGORIE:

C

Tok: Rzavý potok
Stanice: Pržno (Rzavý potok)
GPS: 49.62052°N, 18.36766°E
Obec: Pržno
ORP: Frýdlant nad Ostravicí
Kraj: Moravskoslezský



Hlásný profil kat. C (UV sonda a vodočetná lať) je nainstalován na mostní konstrukci pod soutokem vodních toků Rzavý a Plavárenský potok v severní části obce Pržno (u č. p. 142). Profil monitoruje hlídková služba obce. Data z čidla jsou automaticky přenášena. Stanice také zasílá varovné SMS zprávy předsedovi PK obce, veliteli JPO5 a starostovi SDH. Příjemcem zpráv hlídkové služby o výšce hladiny je OÚ Pržno, který dále varuje obec Bašku a statutární město Frýdek-Místek, které se nachází níže na vodních tocích a také informuje příslušné ORP (Frýdlant nad Ostravicí).



Číslo hydrologického pořadí: 2-03-01-030
Nejvyšší zaznamenaný stav: 1 255cm (01.01.1970)

Provozovatel stanice: Obec Pržno

Příjemci varovných SMS zpráv:




Starosta obce - Petr Blokša

Velitel JPO5 - Zdeněk Adamec

Starosta SDH - Bc. Petr Bezouška

Poznámka:

Stupně povodňové aktivity (cm)

I.SPA	bdělost		60
II.SPA	pohotovost		80
III.SPA	ohrožení		100

Četnost hlášení SPA

I.SPA	1x denně
II.SPA	4x denně
III.SPA	3h hlášení

Vodočetná lať: ANO

Přenos dat: ANO

SMS: ANO

Centrum automatického sběru dat: <http://www.edpp.cz>

Naměřená data jsou dostupná na: <https://www.edpp.cz/zarizeni/przno-rzavy-potok/>