

# EVIDENČNÍ LIST HLÁSNÉHO PROFILU

**PROSTĚJOV, VRAHOVICKÁ UL. (HLOUČELA)**

KATEGORIE:

**C**

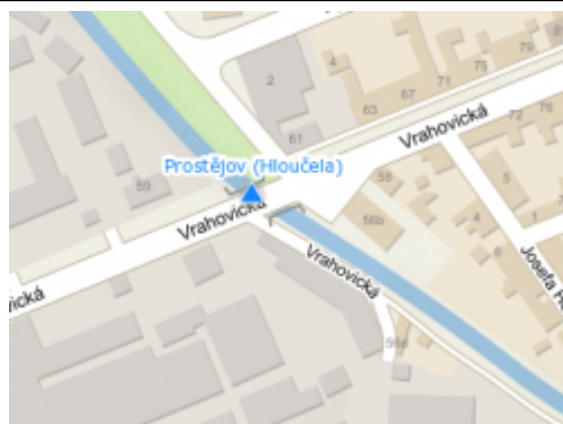
**Tok:** Hloučela  
**Stanice:** Prostějov, Vrahovická ul. (Hloučela)  
**GPS:** 49.47672°N, 17.13496°E  
**Obec:** Prostějov  
**ORP:** Prostějov  
**Kraj:** Olomoucký

Hlásný profil kat. C je umístěn na silničním mostu na ulici Vrahovická, nedaleko objektu č. p. 198. Provozovatelem hladinoměru je město Prostějov.




**Číslo hydrologického pořadí: 4-12-01-057/2**

**Provozovatel stanice: Město Prostějov**

**Poznámka:**



## Stupně povodňové aktivity (cm)

I.SPA	bdělost		70
II.SPA	pohotovost		95
III.SPA	ohrožení		120

## Četnost hlášení SPA

I.SPA	min. 1x denně
II.SPA	min. 2x denně
III.SPA	min. 3x denně

**Vodočetná lať: NE**

**Přenos dat: ANO**

**SMS: NE**

**Centrum automatického sběru dat: <http://hladiny-vox.pwsplus.eu/>**

**Naměřená data jsou dostupná na: <https://hladiny-vox.pwsplus.eu/Senzors/Details/15>**

export evidenčního listu: 13.05.2026 19:28

Veškerá uváděná data jsou bez právní záruky.