

EVIDENČNÍ LIST HLÁSNÉHO PROFILU

PŘÍBOR P2 (KLENOS)

KATEGORIE:

C

Tok: Klenos
Stanice: Příbor P2 (Klenos)
GPS: 49.645090°N, 18.154039°E
Obec: Příbor
ORP: Kopřivnice
Kraj: Moravskoslezský



Hlásný profil kat. C se nachází v centru města Příbor na mostě ulice Tovární (u Lonky). SPA jsou značeny třemi červenými pruhy a příslušnou římskou číslicí. Vodní stav a SPA jsou měřeny od horní hrany mostovky. Majitelem a provozovatelem profilu je město Příbor.

Číslo hydrologického pořadí: 2-01-01-1400-0-00




Provozovatel stanice: město Příbor

Poznámka:

Profil monitoruje hlídková služba města. Město dále varuje obce Skotnice a Mošnov, které se nachází níže na toku a informuje příslušné ORP (Kopřivnice). Vodní stav a SPA jsou měřeny od horní hrany mostovky.



Stupně povodňové aktivity (cm)

I.SPA	bdělost		205
II.SPA	pohotovost		165
III.SPA	ohrožení		115

Četnost hlášení SPA

I.SPA	1x denně
II.SPA	2x denně
III.SPA	3x denně

Vodočetná lať: NE

Přenos dat: NE

SMS: NE