

# EVIDENČNÍ LIST HLÁSNÉHO PROFILU

**PŘEROV - C4 (STRHANEC)**

KATEGORIE:

**C**

**Tok:** Strhanec  
**Stanice:** Přerov - C4 (Strhanec)  
**GPS:** 49.45884°N, 17.45142°E  
**Obec:** Přerov  
**ORP:** Přerov  
**Kraj:** Olomoucký



Hladinoměrná stanice kat. C ve správě města Přerov je vybudována na mostní konstrukci lávky pro pěší přes tok Strhanec nedaleko soutoku s Bečvou. Profil monitoruje hlídková služba města, dále je profil vybaven automatickým přenosem dat s možností zasílání varovných sms zpráv. Příjemce zpráv hlídkové služby o výšce hladiny je Magistrát města Přerov. Město dále varuje příslušné ORP (Přerov).

**Číslo hydrologického pořadí: 4-11-02-069/3**

**Provozovatel stanice: Město Přerov**

**Příjemci varovných SMS zpráv:**




předseda povodňové komise

tajemník povodňové komise

**Poznámka:**



## Stupně povodňové aktivity (cm)

I.SPA	bdělost		100
II.SPA	pohotovost		120
III.SPA	ohrožení		140

## Četnost hlášení SPA

I.SPA	min. 1x denně
II.SPA	min. 2x denně
III.SPA	min. 3x denně

**Vodočetná lať: ANO**

**Přenos dat: ANO**

**SMS: ANO**

**Centrum automatického sběru dat: <http://www.hladiny.cz>**

**Naměřená data jsou dostupná na: <https://www.hladiny.cz/hladiny/index.php?ca=150&cs=42643>**