

EVIDENČNÍ LIST HLÁSNÉHO PROFILU

PŘÁSLAVICE (VRTŮVKA)

KATEGORIE:

C

Tok: Vrtůvka
Stanice: Přáslavice (Vrtůvka)
GPS: 49.59432°N, 17.40504°E
Obec: Přáslavice
ORP: Olomouc
Kraj: Olomoucký



Hlásný profil kat. C se nachází na mostě přes vodní tok Vrtůvka vedoucímu k č. p. 128, v severovýchodní části území obce. Profil je vybaven automatickým přenosem dat s možností zasílání varovných sms zpráv. Profil monitoruje hlídková služba obce a příjemcem zpráv je Obecní úřad Přáslavice. Obec dále varuje město Velká Bystřice, obec Mrsklesy a ORP Olomouc. Provozovatelem hladinoměru je obec Přáslavice.

Číslo hydrologického pořadí: **4-10-03-111**

Provozovatel stanice: **Obec Přáslavice**




Příjemci varovných SMS zpráv:

starosta obce

Poznámka:



Stupně povodňové aktivity (cm)

I.SPA	bdělost		70
II.SPA	pohotovost		90
III.SPA	ohrožení		140

Četnost hlášení SPA

I.SPA	1x denně
II.SPA	4x denně
III.SPA	3 h hlášení

Vodočetná lať: **ANO**

Přenos dat: **ANO**

SMS: **ANO**

Centrum automatického sběru dat: <http://www.hladiny.cz>

Naměřená data jsou dostupná na: <https://www.hladiny.cz/cz/#lvs#graph#42645#Praslavice-H>