

EVIDENČNÍ LIST HLÁSNÉHO PROFILU

POLOUVSÍ (LUHA)

KATEGORIE:

C

Tok: Luha
Stanice: Polouvsí (Luha)
GPS: 49.5842965°N, 17.8961311°E
Obec: Jeseník nad Odrou
ORP: Nový Jičín
Kraj: Moravskoslezský



Hladinoměr kat. C ve správě obce Jeseník nad Odrou je umístěn na silničním mostu č. 0485 - 1 v obci Jeseník nad Odrou, místní část Polouvsí. Zprávy o vývoji povodňové situace předává obec Jeseník nad Odrou obci Bernartice nad Odrou, která se nachází níže na toku Odry (pod soutokem Odry a Luhy) a také informuje příslušné ORP (Nový Jičín).

Číslo hydrologického pořadí: 2-01-01-0590-0-00

Provozovatel stanice: **Jeseník nad Odrou**




Příjemci varovných SMS zpráv:

Machýček Tomáš	starosta obce Jeseník nad Odrou
Macháč Libor	místostarosta obce Jeseník nad Odrou
Sládeček Tomáš	velitel SDH obce Jeseník nad Odrou
Glogar Daniel	místostarosta SDH Jeseník nad Odrou
Horut Tomáš	starosta obce Bernartice nad Odrou, starosta SDH
Kroupa Pavel	velitel SDH Bernartice nad Odrou
Horutová Daniela	člen PK, zaměstnanec OÚ Bernartice nad Odrou

Poznámka:



Stupně povodňové aktivity (cm)

I.SPA	bdělost		160
II.SPA	pohotovost		195
III.SPA	ohrožení		230

Četnost hlášení SPA

I.SPA	1x denně
II.SPA	4x denně
III.SPA	3 h hlášení

Vodočetná lať: **NE**

Přenos dat: **ANO**

SMS: **ANO**

Centrum automatického sběru dat: <http://hladiny.cz/cz/#lvs#graph#50206#Polouvsí-H>

Naměřená data jsou dostupná na: <https://hladiny.cz/cz/#lvs#graph#50206#Polouvsí-H>