

# EVIDENČNÍ LIST HLÁSNÉHO PROFILU

## POLIČNÁ (LOUČKA) - LAŤ 2

KATEGORIE:

**C**

**Tok:** Loučka  
**Stanice:** Poličná (Loučka) - lať 2  
**GPS:** 49.46695°N, 17.94406°E  
**Obec:** Poličná  
**ORP:** Valašské Meziříčí  
**Kraj:** Zlínský



Vodočetná lať Poličná se nachází na přemostění přes vodní tok Loučka, levobřežní opěrná zeď před mostem silnice II/150, ř. km. 1.413. Profil monitoruje hlídková služba obce. Obec dále varuje město Valašské Meziříčí, které se nachází na toku Loučka pod obcí a ORP Valašské Meziříčí.




**Číslo hydrologického pořadí: 4-11-02-003**

**Provozovatel stanice: Obec Poličná**

**Poznámka:**



### Stupně povodňové aktivity (cm)

I.SPA	bdělost		87
II.SPA	pohotovost		109
III.SPA	ohrožení		138

### Četnost hlášení SPA

I.SPA	min. 1x denně
II.SPA	min. 2x denně
III.SPA	min. 3x denně

**Vodočetná lať: ANO**

**Přenos dat: NE**

**SMS: NE**