

EVIDENČNÍ LIST HLÁSNÉHO PROFILU

POLIČNÁ (LOUČKA) - LAŤ 1

KATEGORIE:

C

Tok: Loučka
Stanice: Poličná (Loučka) - lať 1
GPS: 49.46698°N, 17.94672°E
Obec: Poličná
ORP: Valašské Meziříčí
Kraj: Zlínský

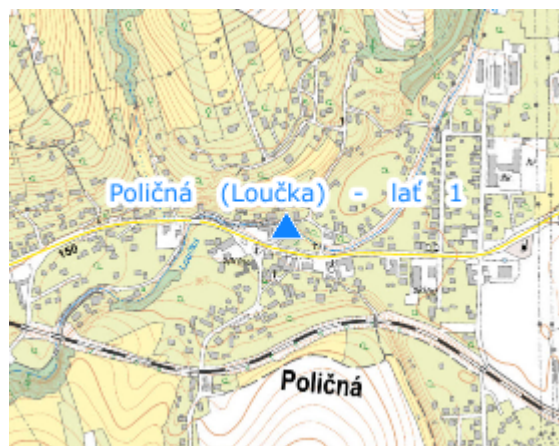


Vodočetná lať Poličná se nachází na přemostění přes vodní tok Loučka, blízko č. p. 7. Profil monitoruje hlídková služba obce. Obec dále varuje město Valašské Meziříčí, které se nachází na toku Loučka pod obcí a ORP Valašské Meziříčí.



Číslo hydrologického pořadí: 4-11-02-003

Provozovatel stanice:

Poznámka:



Stupně povodňové aktivity (cm)

I.SPA	bdělost		87
II.SPA	pohotovost		109
III.SPA	ohrožení		138

Četnost hlášení SPA

I.SPA	min. 1x denně
II.SPA	min. 2x denně
III.SPA	min. 3x denně

Vodočetná lať: ANO

Přenos dat: NE

SMS: NE