

EVIDENČNÍ LIST HLÁSNÉHO PROFILU

POLIČNÁ (LOUČKA)

KATEGORIE:

C

Tok: Loučka
Stanice: Poličná (Loučka)
GPS: 49.46667°N, 17.94763°E
Obec: Poličná
ORP: Valašské Meziříčí
Kraj: Zlínský



Hladinoměrná stanice Poličná se nachází na přemostění přes vodní tok Loučka, blízko č. p. 2 (ř. km 1,197). Profil monitoruje hlídková služba obce, dále je profil vybaven automatickým přenosem dat s možností zasílání varovných SMS zpráv. Obec dále varuje město Valašské Meziříčí, které se nachází na toku Loučka pod obcí a ORP Valašské Meziříčí.

Číslo hydrologického pořadí: 4-11-02-003

Provozovatel stanice: Obec Poličná




Příjemci varovných SMS zpráv:

Starosta obce

Poznámka:



Stupně povodňové aktivity (cm)

I.SPA	bdělost		90
II.SPA	pohotovost		109
III.SPA	ohrožení		138

Četnost hlášení SPA

I.SPA	1x denně
II.SPA	4x denně
III.SPA	3 h hlášení

Vodočetná lať: ANO

Přenos dat: ANO

SMS: ANO

Centrum automatického sběru dat: www.hladiny.cz

Naměřená data jsou dostupná na: <https://hladiny.cz/hladiny/index.php?ca=18&cs=25825>