

# EVIDENČNÍ LIST HLÁSNÉHO PROFILU

## POLICHNO (LUHAČOVICKÝ POTOK)

KATEGORIE:

**B**

**Tok:** Luhačovický potok  
**Stanice:** Polichno (Luhačovický potok)  
**GPS:** 49.06804°N, 17.71179°E  
**Obec:** Polichno  
**ORP:** Luhačovice  
**Kraj:** Zlín



Hlásný profil kat. B se nachází na levém břehu cca 10 m pod lávkou pro pěší. Provozovatelem hladinoměru je Povodí Moravy, s. p.




**Číslo hydrologického pořadí: 4-13-01-1130-0-00**

**Provozovatel stanice: Povodí Moravy, s. p.**

**Poznámka:**



### Stupně povodňové aktivity (cm)

I.SPA	bdělost		120
II.SPA	pohotovost		160
III.SPA	ohrožení		200

### Četnost hlášení SPA

I.SPA	min. 1 x denně
II.SPA	min. 4 x denně
III.SPA	každé 3 hodiny

**Vodočetná lať: ANO**

**Přenos dat: ANO**

**SMS: ANO**

**Centrum automatického sběru dat: VHD Povodí Moravy, s. p. Brno**

**Naměřená data jsou dostupná na:**

<https://www.spolecnamorava.cz/content/vip/app/detail.html#?objectId=449b9620-3593-44a1-88c7-52566ac1d259&typObjektId=3>