

EVIDENČNÍ LIST HLÁSNÉHO PROFILU

POLEŠOVICE (POLEŠOVICKÝ POTOK)

KATEGORIE:

C

Tok: Polešovický potok
Stanice: Polešovice (Polešovický potok)
GPS: 49.024205°N, 17.354507°E
Obec: Polešovice
ORP: Uherské Hradiště
Kraj: Zlínský



Hlásný profil kat. C je umístěn v jihovýchodní části intravilánu městyse na propustku pod silnicí. Profil je osazen čidlem s automatickým přenosem dat a vodočtetnou lať. SPA jsou platná pro úsek: městys Polešovice. Provozovatelem je městys Polešovice.




Číslo hydrologického pořadí: 4-13-02-025

Provozovatel stanice: Městys Polešovice

Poznámka:



Stupně povodňové aktivity (cm)

I.SPA	bdělost		50
II.SPA	pohotovost		70
III.SPA	ohrožení		90

Četnost hlášení SPA

I.SPA	1x denně
II.SPA	2x denně
III.SPA	3x denně

Vodočtetná lať: ANO

Přenos dat: ANO

SMS: NE

Naměřená data jsou dostupná na: <https://hladiny-vox.pwsplus.eu/Senzors/Details/17149>