

EVIDENČNÍ LIST HLÁSNÉHO PROFILU

PODOLÍ (PODOLSKÝ POTOK)

KATEGORIE:

C

Tok: Podolský potok
Stanice: Podolí (Podolský potok)
GPS: 49.44561°N, 17.52989°E
Obec: Podolí
ORP: Přerov
Kraj: Olomoucký



Hladinoměrná stanice kat. C ve správě obce Podolí je umístěna na mostě přes Podolský potok nedaleko obecní kapličky. Profil monitoruje hlídková služba obce, dále je profil vybaven automatickým přenosem dat s možností zaslání varovných sms zpráv. Příjemce zpráv hlídkové služby o výšce hladiny je Obecní úřad Podolí. Obec dále varuje obce Horní Moštěnice a Beňov, které se nachází níže na toku Podolského potoka a příslušné ORP (Přerov).

Číslo hydrologického pořadí: 4-12-02-092

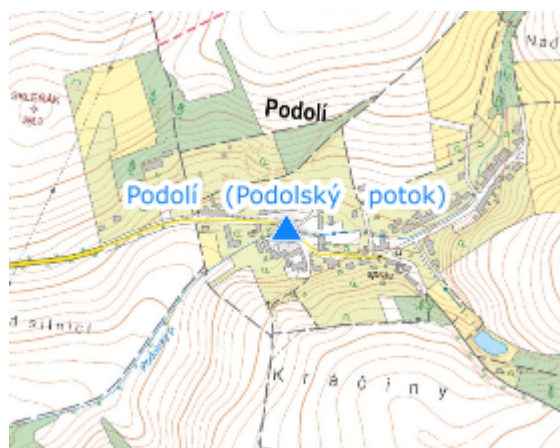
Provozovatel stanice: **Obec Podolí**

Příjemci varovných SMS zpráv:




předseda povodňové komise

místopředseda povodňové komise

Poznámka:



Stupně povodňové aktivity (cm)

I.SPA	bdělost		60
II.SPA	pohotovost		80
III.SPA	ohrožení		100

Četnost hlášení SPA

I.SPA	1x denně
II.SPA	4x denně
III.SPA	3 h hlášení

Vodočetná lať: **NE**

Přenos dat: **ANO**

SMS: **ANO**

Centrum automatického sběru dat: <http://www.hladiny.cz>

Naměřená data jsou dostupná na: <https://www.hladiny.cz/hladiny/index.php?ca=60&cs=23819>

export evidenčního listu: 14.05.2026 12:48

Veškerá uváděná data jsou bez právní záruky.