

EVIDENČNÍ LIST HLÁSNÉHO PROFILU

PODHRADÍ (MORAVICE)

KATEGORIE:

C

Tok: Moravice
Stanice: Podhradí (Moravice)
GPS: 49.80781°N, 17.76712°E
Obec: Vítkov
ORP: Vítkov
Kraj: Moravskoslezský

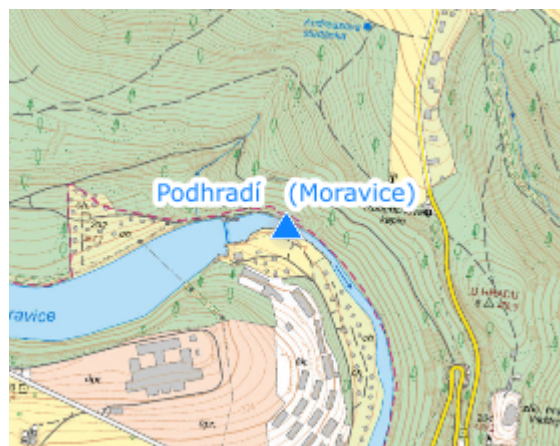


Hlásný profil kategorie C se nachází na mostní konstrukci přes Moravici (levý břeh), pod vyrovnávací nádrží Podhradí, v katastru města Vítkov. Jedná se o limnigraf s automatickým přenosem dat. Provozovatelem je Povodí Odry, státní podnik. Zasiňaná data nejsou veřejná.





Číslo hydrologického pořadí: 2-02-02-069
Průměrný vodní stav: 129 cm
Nejvyšší zaznamenaný stav: 203cm (13.10.2012)

Provozovatel stanice: Povodí Odry, státní podnik

Poznámka:



Stupně povodňové aktivity (cm)

| | | | |
|---------|-------------------|---|-----|
| I.SPA | bdělost |  | 225 |
| II.SPA | pohotovost |  | 245 |
| III.SPA | ohrožení |  | 295 |
| IV.SPA | extrémní ohrožení |  | 475 |

Četnost hlášení SPA

| | |
|---------|---------------|
| I.SPA | min. 1x denně |
| II.SPA | min. 2x denně |
| III.SPA | min. 3x denně |

Vodočetná lať: ANO

Přenos dat: ANO

SMS: NE

Centrum automatického sběru dat: <http://www.pod.cz/>

Naměřená data jsou dostupná na:

<https://www.pod.cz/portal/SaP/cz/PC/Mereni.aspx?id=300021388&oid=1>