

EVIDENČNÍ LIST HLÁSNÉHO PROFILU

PODĚBRADY (SKUPICE)

KATEGORIE:

C

Tok: Skupice
Stanice: Poděbrady (Skupice)
GPS: 50.14039°N, 15.12254°E
Obec: Poděbrady
ORP: Poděbrady
Kraj: Středočeský

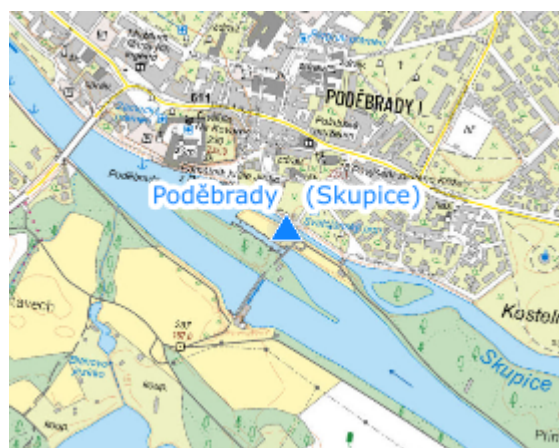


Pomocný hlásný profil kat. C vybavený vodočetnou láť se nachází na ramenu Skupice, u Kubových sadů na ul. Zámecké nábřeží. Vývoji stavu hladiny v hlásném profilu sleduje povodňový orgán města Poděbrady a informace předává povodňovým orgánům obce Kovanice a města Nymburk.




Číslo hydrologického pořadí: 1-04-04-0160-0-00

Provozovatel stanice: Město Poděbrady

Poznámka:



Stupně povodňové aktivity (cm)

I.SPA	bdělost		160
II.SPA	pohotovost		265
III.SPA	ohrožení		288

Četnost hlášení SPA

I.SPA	min. 1 x denně
II.SPA	min. 4 x denně
III.SPA	každé 3 hodiny

Vodočetná láť: ANO

Přenos dat: NE

SMS: NE

export evidenčního listu: 26.06.2026 12:30

Veškerá uváděná data jsou bez právní záruky.