

EVIDENČNÍ LIST HLÁSNÉHO PROFILU

PODBŘEZÍ (DĚDINA)

KATEGORIE:

C

Tok: Dědina
Stanice: Podbřezí (Dědina)
GPS: 50.26185°N, 16.21296°E
Obec: Podbřezí
ORP: Dobruška
Kraj: Královéhradecký



Hlásný profil kat. C se nachází v obci Podbřezí na mostu silnice III/32114. Profil je vybaven vodočetnou laťí.




Číslo hydrologického pořadí: 1-02-03-0160-0-00

Provozovatel stanice: Obec Podbřezí

Poznámka:



Stupně povodňové aktivity (cm)

I.SPA	bdělost		80
II.SPA	pohotovost		100
III.SPA	ohrožení		120

Četnost hlášení SPA

I.SPA	1x denně
II.SPA	4x denně
III.SPA	3h hlášení

Vodočetná lať: ANO

Přenos dat: NE

SMS: NE

export evidenčního listu: 23.06.2026 11:49

Veškerá uváděná data jsou bez právní záruky.