

EVIDENČNÍ LIST HLÁSNÉHO PROFILU

POCHEŇ - POD NÁDRŽÍ (ČIŽINA)

KATEGORIE:

C

Tok: Čížina
Stanice: Pocheň - pod nádrží (Čížina)
GPS: 50.031226°N, 17.725906°E
Obec: Brumovice
ORP: Opava
Kraj: Moravskoslezský

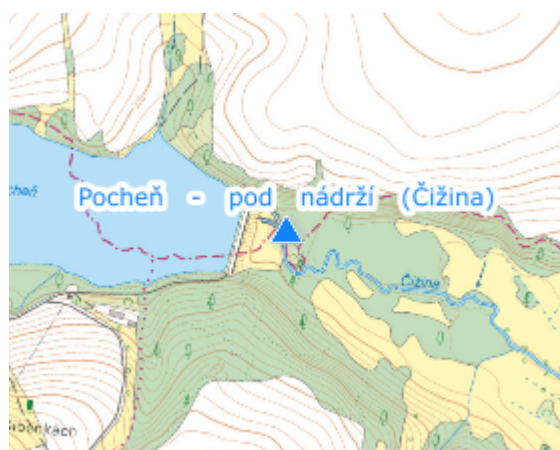


Hlásný profil kat. C ve správě Povodí Odry, státní podnik. Zděná stanice se nachází pod MVN Pocheň, na levém břehu VT Čížina, vybavena automatickým radiovým přenosem dat na VH dispečink Povodí Odry.



Číslo hydrologického pořadí: 2-02-01-0730-0-00

Provozovatel stanice: Povodí Odry, státní podnik

Poznámka:



Stupně povodňové aktivity (cm)

I.SPA	bdělost		180
II.SPA	pohotovost		200
III.SPA	ohrožení		220

Četnost hlášení SPA

I.SPA	min. 1x denně
II.SPA	min. 2x denně
III.SPA	min. 3x denně

Vodočetná lať: ANO

Přenos dat: ANO

SMS: NE

Naměřená data jsou dostupná na:

<https://www.pod.cz/portal/SaP/cz/pc/Mereni.aspx?id=300050201&oid=1>