

EVIDENČNÍ LIST HLÁSNÉHO PROFILU

POČEPICE (POČEPICKÝ POTOK)

KATEGORIE:

C

Tok: Počepický potok
Stanice: Počepice (Počepický potok)
GPS: 49.59423°N, 14.38170°E
Obec: Počepice
ORP: Sedlčany
Kraj: Středočeský



Hlásný profil kat. C je umístěn na mostě přes Počepický potok v Počepicích nad rybníkem. Profil je tvořen vodočetnou laťí. Vývoj stavu hladiny sleduje povodňový orgán obce Počepice a informace dále předává povodňovému orgánu ORP Sedlčany. Provozovatelem hladinoměru je obec Počepice.




Číslo hydrologického pořadí: 1-08-05-0310-0-00

Provozovatel stanice: Obec Počepice

Poznámka:



Stupně povodňové aktivity (cm)

I.SPA	bdělost		70
II.SPA	pohotovost		100
III.SPA	ohrožení		130

Četnost hlášení SPA

I.SPA	min. 1x denně
II.SPA	min. 4 x denně
III.SPA	každé 3 hodiny

Vodočetná lať: ANO

Přenos dat: NE

SMS: NE

export evidenčního listu: 26.06.2026 10:08

Veškerá uváděná data jsou bez právní záruky.