

# EVIDENČNÍ LIST HLÁSNÉHO PROFILU

## PNĚTLUKY (STŘÍBRNÝ POTOK)

KATEGORIE:

**C**

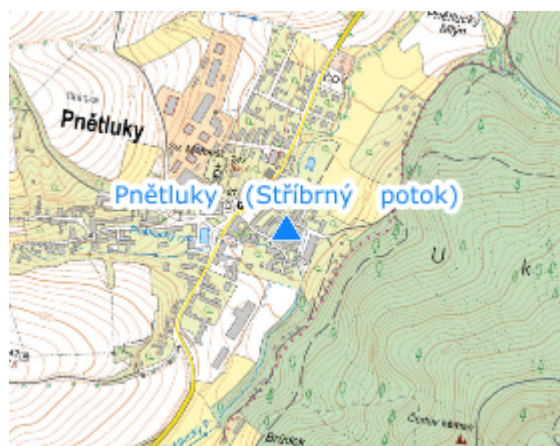
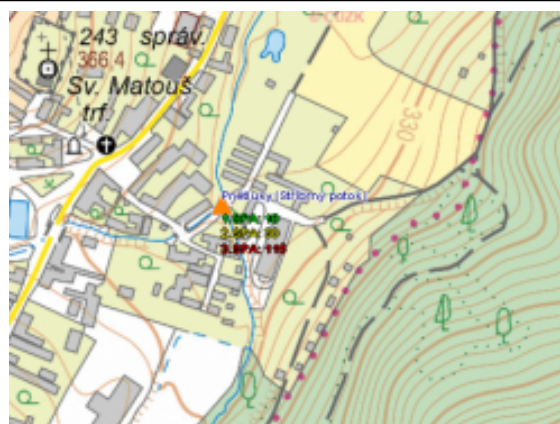
**Tok:** Stříbrný p.  
**Stanice:** Pnětluky (Stříbrný potok)  
**GPS:** 50.2501925°N, 13.7064042°E  
**Obec:** Pnětluky  
**ORP:** Louny  
**Kraj:** Ústecký

Hlásný profil se nachází na silničním mostě v obci Pnětluky.




Číslo hydrologického pořadí: **1-13-03-0970**

Provozovatel stanice: **Obec Pnětluky**

Poznámka:



### Stupně povodňové aktivity (cm)

I.SPA	bdělost		10
II.SPA	pohotovost		30
III.SPA	ohrožení		115

### Četnost hlášení SPA

I.SPA	min. 1x denně
II.SPA	min. 2x denně
III.SPA	min. 3x denně

Vodočetná lať: **NE**

Přenos dat: **NE**

SMS: **NE**

export evidenčního listu: 25.05.2026 04:29

Veškerá uváděná data jsou bez právní záruky.