

EVIDENČNÍ LIST HLÁSNÉHO PROFILU

PITÍN (OLŠAVA)

KATEGORIE:

C

Tok: Olšava
Stanice: Pitín (Olšava)
GPS: 49.03704°N, 17.84956°E
Obec: Pitín
ORP: Uherský Brod
Kraj: Zlínský



Hlásný profil kat. C se nachází na mostě u objektu č. p. 80. Provozovatelem hladinoměru je obec Pitín.

Číslo hydrologického pořadí: 4-13-01-086

Provozovatel stanice: Obec Pitín

Příjemci varovných SMS zpráv:

Starosta obce Pitín

Místostarosta obce Pitín

Starosta města Bojkovice

Starosta města Uherský Brod

Místostarosta města Uherský Brod




OŽP Uherský Brod

KŘ Uherský Brod

Poznámka:



Stupně povodňové aktivity (cm)

I.SPA	bdělost		100
II.SPA	pohotovost		145
III.SPA	ohrožení		190

Četnost hlášení SPA

I.SPA	každých 20 minut
II.SPA	každých 10 minut
III.SPA	každých 5 minut

Vodočetná lať: ANO

Přenos dat: ANO

SMS: ANO

Centrum automatického sběru dat: <http://hladiny-vox.pwsplus.eu>

Naměřená data jsou dostupná na: <https://hladiny-vox.pwsplus.eu/Senzors/Details/8353>