

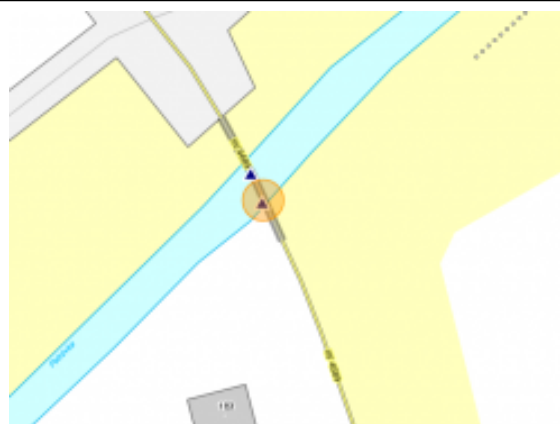
EVIDENČNÍ LIST HLÁSNÉHO PROFILU

PETROVICE U KARVINÉ (PETRŮVKA)

KATEGORIE:

C

Tok: Petrůvka
Stanice: Petrovice u Karviné (Petrůvka)
GPS: 49.8988561°N, 18.5474327°E
Obec: Petrovice u Karviné
ORP: Karviná
Kraj: Moravskoslezský



Pomocný hlásný profil kategorie C se nachází na silničním mostě silnice III. třídy č. 4689 u č. p. 496. I. SPA je dosaženo v 1,6 m pod spodní hranou mostovky. II. SPA 1,0 m pod spodní hranou mostovky a III. SPA 0,5 m pod spodní hranou mostovky.



Číslo hydrologického pořadí: 2-03-03-067/3

Provozovatel stanice:

Poznámka:



Stupně povodňové aktivity (cm)

I.SPA	bdělost		160
II.SPA	pohotovost		100
III.SPA	ohrožení		50

Četnost hlášení SPA

I.SPA	min. 1x denně
II.SPA	min. 2x denně
III.SPA	min. 3x denně

Vodočetná lať: NE

Přenos dat: NE

SMS: NE

export evidenčního listu: 06.06.2026 06:20

Veškerá uváděná data jsou bez právní záruky.