

# EVIDENČNÍ LIST HLÁSNÉHO PROFILU

## PETROV (RADĚJOVKA)

KATEGORIE:

**C**

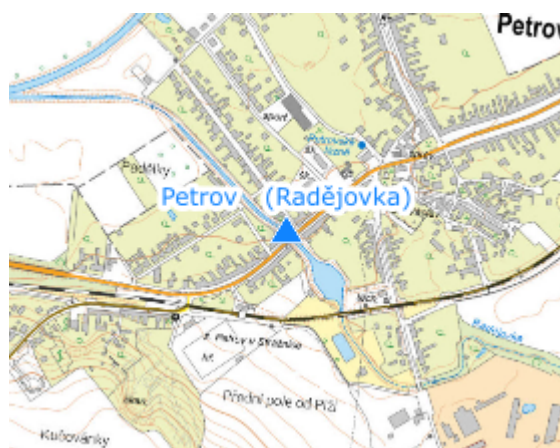
**Tok:** Radějovka  
**Stanice:** Petrov (Radějovka)  
**GPS:** 48.880441°N, 17.274953°E  
**Obec:** Petrov  
**ORP:** Hodonín  
**Kraj:** Jihomoravský

Hlásný profil Radějovka pod silničním mostem (č. 55-60) se nachází v centru obce Petrov.



**Číslo hydrologického pořadí:** 4-13-02-060

**Provozovatel stanice:** Povodí Moravy

**Poznámka:**



### Stupně povodňové aktivity (cm)

I.SPA	bdělost		50
II.SPA	pohotovost		100
III.SPA	ohrožení		150

### Četnost hlášení SPA

I.SPA	1x denně
II.SPA	2x denně
III.SPA	3x denně

**Vodočetná lať:** ANO

**Přenos dat:** ANO

**SMS:** NE

**Naměřená data jsou dostupná na:** [pmo.cz](http://pmo.cz)

export evidenčního listu: 26.06.2026 11:33

Veškerá uváděná data jsou bez právní záruky.