

# EVIDENČNÍ LIST HLÁSNÉHO PROFILU

**PERUC (DÉBEŘSKÝ P.)**

KATEGORIE:

**C**

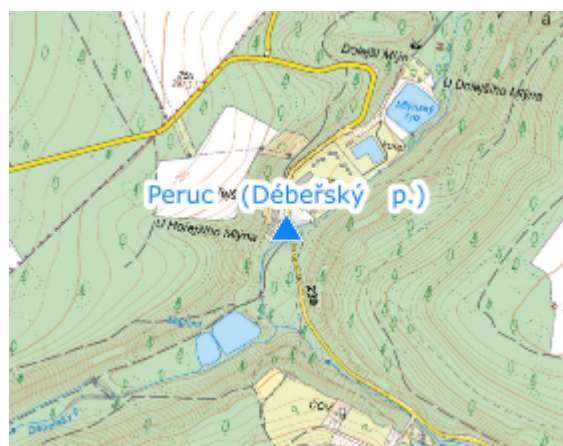
**Tok:** Débeřský potok  
**Stanice:** Peruc (Débeřský p.)  
**GPS:** 50.3492167°N, 13.9580178°E  
**Obec:** Peruc  
**ORP:** Louny  
**Kraj:** Ústecký

Hlásný profil se nachází na mostě v blízkosti letního tábora na území městyse Peruc. Profil automaticky odesílá data ohledně výšky hladiny. Provozovatelem je městys Peruc.




**Číslo hydrologického pořadí: 1-13-04-0280**

**Provozovatel stanice: Městys Peruc**

**Poznámka:**



## Stupně povodňové aktivity (cm)

I.SPA	bdělost		30
II.SPA	pohotovost		40
III.SPA	ohrožení		50

## Četnost hlášení SPA

I.SPA	min. 1x denně
II.SPA	min. 2x denně
III.SPA	min. 3x denně

**Vodočetná lať: NE**

**Přenos dat: ANO**

**SMS: NE**

**Centrum automatického sběru dat: VOX**

**Naměřená data jsou dostupná na: <http://hladiny-vox.pwsplus.eu/Senzors/Details/13006>**

export evidenčního listu: 12.05.2026 02:38

Veškerá uváděná data jsou bez právní záruky.