

EVIDENČNÍ LIST HLÁSNÉHO PROFILU

PÁTEK (BEZEJMENNÝ TOK)

KATEGORIE:

C

Tok: Bezejmenný tok
Stanice: Pátek (Bezejmenný tok)
GPS: 50.1529258°N, 15.1657057°E
Obec: Pátek
ORP: Poděbrady
Kraj: Středočeský kraj



Hlásný profil kat. C, Pátek se nachází na parc. č. 667/2 cca 80 m na bezejmenném toku nad silnicí spojující obec Pátek s obcí Choťánky. Je zde instalováno hladinoměrné čidlo a vodočetná lať.




Číslo hydrologického pořadí: 1-04-05-0650-0-00
Nejvyšší zaznamenaný stav: 185cm (28.06.2025)

Provozovatel stanice: obec Pátek

Poznámka:



Stupně povodňové aktivity (cm)

| | | | |
|---------|------------|---|----|
| I.SPA | bdělost |  | 20 |
| II.SPA | pohotovost |  | 30 |
| III.SPA | ohrožení |  | 40 |

Četnost hlášení SPA

| | |
|---------|---------------|
| I.SPA | min. 1x denně |
| II.SPA | min. 2x denně |
| III.SPA | min. 3x denně |

Vodočetná lať: ANO

Přenos dat: ANO

SMS: ANO

export evidenčního listu: 21.06.2026 01:01

Veškerá uváděná data jsou bez právní záruky.