

EVIDENČNÍ LIST HLÁSNÉHO PROFILU

OZNICE - LAŤ (OZNIČKA)

KATEGORIE:

C

Tok: Oznička
Stanice: Oznice - lať (Oznička)
GPS: 49.429488°N, 17.924141°E
Obec: Oznice
ORP: Valašské Meziříčí
Kraj: Zlínský kraj

ValMez_C17_Oznice




Číslo hydrologického pořadí: 4-11-01-0790-0-00

Provozovatel stanice:

Poznámka:



Stupně povodňové aktivity (cm)

I.SPA	bdělost		100
II.SPA	pohotovost		130
III.SPA	ohrožení		160

Četnost hlášení SPA

I.SPA	min. 1x denně
II.SPA	min. 2x denně
III.SPA	min. 3x denně

Vodočetná lať: ANO

Přenos dat: NE

SMS: NE

export evidenčního listu: 06.05.2026 14:56

Veškerá uváděná data jsou bez právní záruky.