

EVIDENČNÍ LIST HLÁSNÉHO PROFILU

OTICE (HVOZDNICE)

KATEGORIE:

C

Tok: Hvozdnice
Stanice: Otice (Hvozdnice)
GPS: 49.91409°N, 17.87664°E
Obec: Otice
ORP: Opava
Kraj: Moravskoslezský

Hlásný profil kat. C je umístěn na pravém břehu toku za obcí Otice u ČOV. Provozovatelem je Povodí Odry, státní podnik.




Číslo hydrologického pořadí: 2-02-01-0890-0-00
Průměrný vodní stav: 125 cm
Nejvyšší zaznamenaný stav: 238cm (28.04.2017)

Provozovatel stanice: Povodí Odry, státní podnik

Poznámka:



Stupně povodňové aktivity (cm)

I.SPA	bdělost		290
II.SPA	pohotovost		330
III.SPA	ohrožení		370

Četnost hlášení SPA

I.SPA	1x denně
II.SPA	4x denně
III.SPA	3 h hlášení

Vodočetná lať: NE

Přenos dat: ANO

SMS: NE

Centrum automatického sběru dat: <https://www.pod.cz>

Naměřená data jsou dostupná na:

<https://www.pod.cz/portal/SaP/cz/PC/Mereni.aspx?id=300044841&oid=1>