


EVIDENČNÍ LIST HLÁSNÉHO PROFILU

OTASLAVICE_VÚ (BRODEČKA)

KATEGORIE:

C

Tok: Brodečka
Stanice: Otaslavice_VÚ (Brodečka)
GPS: 49.38594°N, 17.04448°E
Obec: Otaslavice
ORP: Prostějov
Kraj: Olomouc

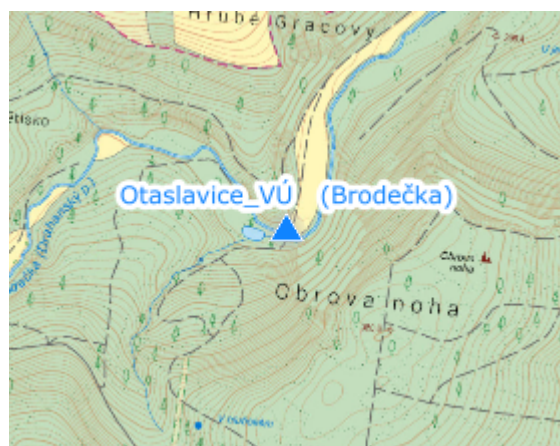


V rámci projektu je instalována jedna vodoměrná stanice s vodočetnou laťí na vodním toku Brodečka. Vodoměrná stanice vybavená manometrickou sondou je umístěna na pozemku Vojenského újezdu Březina, konkrétně v místě s GPS souřadnicemi 49°23'8.26"S, 17° 2'39.68"V.


Číslo hydrologického pořadí:

Provozovatel stanice: obec Otaslavice

Poznámka:



Stupně povodňové aktivity (cm)

I.SPA	bdělost		75
II.SPA	pohotovost		115
III.SPA	ohrožení		150

Četnost hlášení SPA

I.SPA	min. 1 denně
II.SPA	min. 4 denně
III.SPA	každé 3 hodiny

Vodočetná lať: ANO

Přenos dat: ANO

SMS: ANO

Centrum automatického sběru dat: <http://www.hladiny.cz>