

## EVIDENČNÍ LIST HLÁSNÉHO PROFILU

### OSVĚTIMANY POD PŘEHRADOU (KLIMENSKÝ POTOK)

KATEGORIE:

**C**

**Tok:** Klimentský potok  
**Stanice:** Osvětímány pod přehradou (Klimentský potok)  
**GPS:** 49.058369°N, 17.247371°E  
**Obec:** Osvětímány  
**ORP:** Uherské Hradiště  
**Kraj:** Zlínský

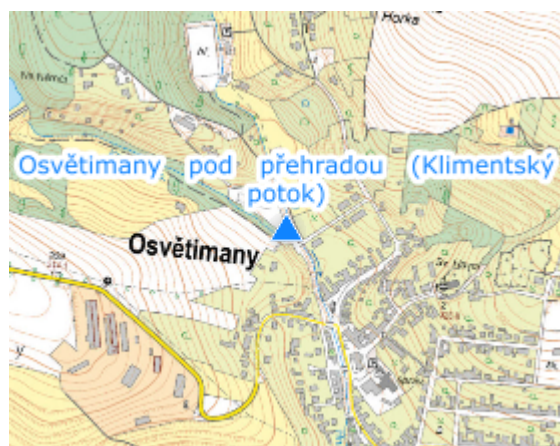


Hlásný profil kat. C je umístěn na mostě u koupaliště při soutoku s Hruškovcív v severní části území. Profil je osazen automatickým hladinovým čidlem s dálkovým přenosem dat. SPA jsou platná pro úsek celého území městyse Osvětímány. Majitelem a provozovatelem hladinoměru je městys Osvětímány.




**Číslo hydrologického pořadí:** 4-17-01-083  
**Nejvyšší zaznamenaný stav:** 281cm (06.05.2015)

**Provozovatel stanice:** Městys Osvětímány

**Poznámka:**



#### Stupně povodňové aktivity (cm)

I.SPA	bdělost		55
II.SPA	pohotovost		80
III.SPA	ohrožení		115

#### Četnost hlášení SPA

I.SPA	min. 1 x denně
II.SPA	min. 4 x denně
III.SPA	každé 3 hodiny

**Vodočetná lať:** ANO

**Přenos dat:** ANO

**SMS:** ANO

**Naměřená data jsou dostupná na:**

<https://www.povodnovyportal.cz/povodnovy-plan/osvetimany-431/hlasne-profilu/233/osvetimany-klimentsky-p-most-u-koupaliste-u-soutoku-s-hruskovici#stav>