

**EVIDENČNÍ LIST HLÁSNÉHO PROFILU**  
**OSVĚTIMANY NAD PŘEHRADOU (HRUŠKOVICE)**

**KATEGORIE:**

**C**

**Tok:** Hruškovice  
**Stanice:** Osvětímány nad přehradou (Hruškovice)  
**GPS:** 49.064129°N, 17.245661°E  
**Obec:** Osvětímány  
**ORP:** Uherské Hradiště  
**Kraj:** Zlínský



Hlásný profil kat. C je umístěn na mostě u objektu č. p. 135 v lokalitě U Cikánova. Profil je osazen automatickým hladinovým čidlem s dálkovým přenosem dat. SPA jsou platná pro úsek celého území městyse Osvětímány. Majitelem a provozovatelem hladinoměru je městys Osvětímány.




**Číslo hydrologického pořadí: 4-17-01-081**  
**Nejvyšší zaznamenaný stav: 393cm** (19.05.2015)

**Provozovatel stanice: Městys Osvětímány**

**Poznámka:**



**Stupně povodňové aktivity (cm)**

I.SPA	bdělost		60
II.SPA	pohotovost		100
III.SPA	ohrožení		150

**Četnost hlášení SPA**

I.SPA	min. 1 x denně
II.SPA	min. 4 x denně
III.SPA	každé 3 hodiny

**Vodočetná lať: ANO**

**Přenos dat: ANO**

**SMS: ANO**

**Naměřená data jsou dostupná na:**

<https://www.povodnovyportal.cz/povodnovy-plan/osvetimany-431/hlasne-profilu/234/osvetimany-tok-hruskovice-most-u-cikanoveho#stav>