

EVIDENČNÍ LIST HLÁSNÉHO PROFILU

OSTROV NAD OSLAVOU (BOHDALOVSKÝ POTOK)

KATEGORIE:

C

Tok: Bohdalovský potok
Stanice: Ostrov nad Oslavou (Bohdalovský potok)
GPS: 49.487684°N, 15.987321°E
Obec: Ostrov nad Oslavou
ORP: Žďár nad Sázavou
Kraj: Vysočina



Hlásný profil kat. C se nachází v jihozápadní části městyse Ostrov nad Oslavou na mostě silnice č. II/354 u č. p. 134. Hlásný profil není vybaven automatickým přenosem dat, SPA jsou vyznačeny barevně - SPA se odčítají od horní hrany mostovky. Majitelem a provozovatelem profilu je městys Ostrov nad Oslavou.




Číslo hydrologického pořadí: 4-16-02-0100-0-00

Provozovatel stanice: městys Ostrov nad Oslavou

Poznámka:



Stupně povodňové aktivity (cm)

I.SPA	bdělost		45
II.SPA	pohotovost		10
III.SPA	ohrožení		5

Četnost hlášení SPA

I.SPA	min. 1x denně
II.SPA	min. 2x denně
III.SPA	min. 3x denně

Vodočetná lať: NE

Přenos dat: NE

SMS: NE

export evidenčního listu: 12.05.2026 02:40

Veškerá uváděná data jsou bez právní záruky.