

EVIDENČNÍ LIST HLÁSNÉHO PROFILU

OSTRAVA - PORUBA (PORUBKA)

KATEGORIE:

C

Tok: Porubka
Stanice: Ostrava - Poruba (Porubka)
GPS: 49.822014°N, 18.165542°E
Obec: Ostrava-Poruba
ORP: Ostrava
Kraj: Moravskoslezský

Hlásný profil kat. C se nachází v jižní části městského obvodu Ostrava - Poruba na mostě ulice Klimkovická. Profil se skládá z vodočetné latě s barevně vyznačenými SPA. Provozovatelem hladinoměru je městský obvod Ostrava - Poruba.

Číslo hydrologického pořadí: 2-01-01-1591-0-00




Provozovatel stanice: Městský obvod Ostrava - Poruba

Poznámka:

SPA jsou stanoveny v metrech nad mořem: I. SPA - 222,00 m n. m. II. SPA - 222,43 m n. m. III. SPA - 222,95 m n. m. Tyto hodnoty odpovídají odečtu na vodočetné lati: I. SPA - 150 cm II. SPA - 193 cm III. SPA - 245 cm



Stupně povodňové aktivity (cm)

I.SPA	bdělost		150
II.SPA	pohotovost		193
III.SPA	ohrožení		245

Četnost hlášení SPA

I.SPA	min. 1x denně
II.SPA	min. 2x denně
III.SPA	min. 3x denně

Vodočetná lať: ANO

Přenos dat: NE

SMS: NE