

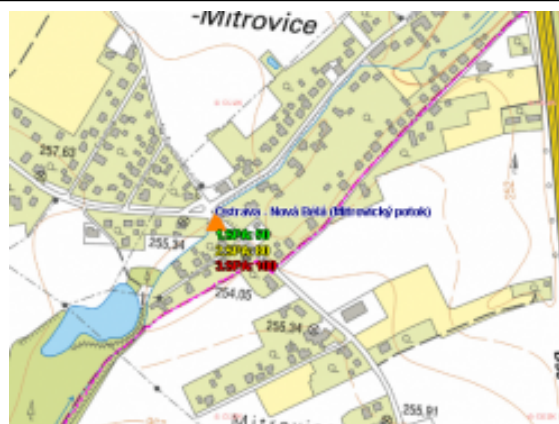
EVIDENČNÍ LIST HLÁSNÉHO PROFILU

OSTRAVA - NOVÁ BĚLÁ (MITROVICKÝ POTOK)

KATEGORIE:

C

Tok: Mitrovický potok
Stanice: Ostrava - Nová Bělá (Mitrovický potok)
GPS: 49.745905°N, 18.271544°E
Obec: Ostrava-Nová Bělá
ORP: Ostrava
Kraj: Moravskoslezský



Hlásný profil kat. C se nachází ve východní části městského obvodu Ostrava - Nová Bělá na mostě ulice Mitrovická. Profil nemá automatické čidlo. Provozovatelem je městský obvod Ostrava - Nová Bělá.



Číslo hydrologického pořadí: 2-03-01-0610-0-00

Provozovatel stanice: Městský obvod Ostrava - Nová Bělá

Poznámka:



Stupně povodňové aktivity (cm)

| | | | |
|---------|------------|---|-----|
| I.SPA | bdělost |  | 50 |
| II.SPA | pohotovost |  | 80 |
| III.SPA | ohrožení |  | 100 |

Četnost hlášení SPA

| | |
|---------|---------------|
| I.SPA | min. 1x denně |
| II.SPA | min. 2x denně |
| III.SPA | min. 3x denně |

Vodočetná lať: ANO

Přenos dat: NE

SMS: NE

export evidenčního listu: 12.05.2026 05:51

Veškerá uváděná data jsou bez právní záruky.